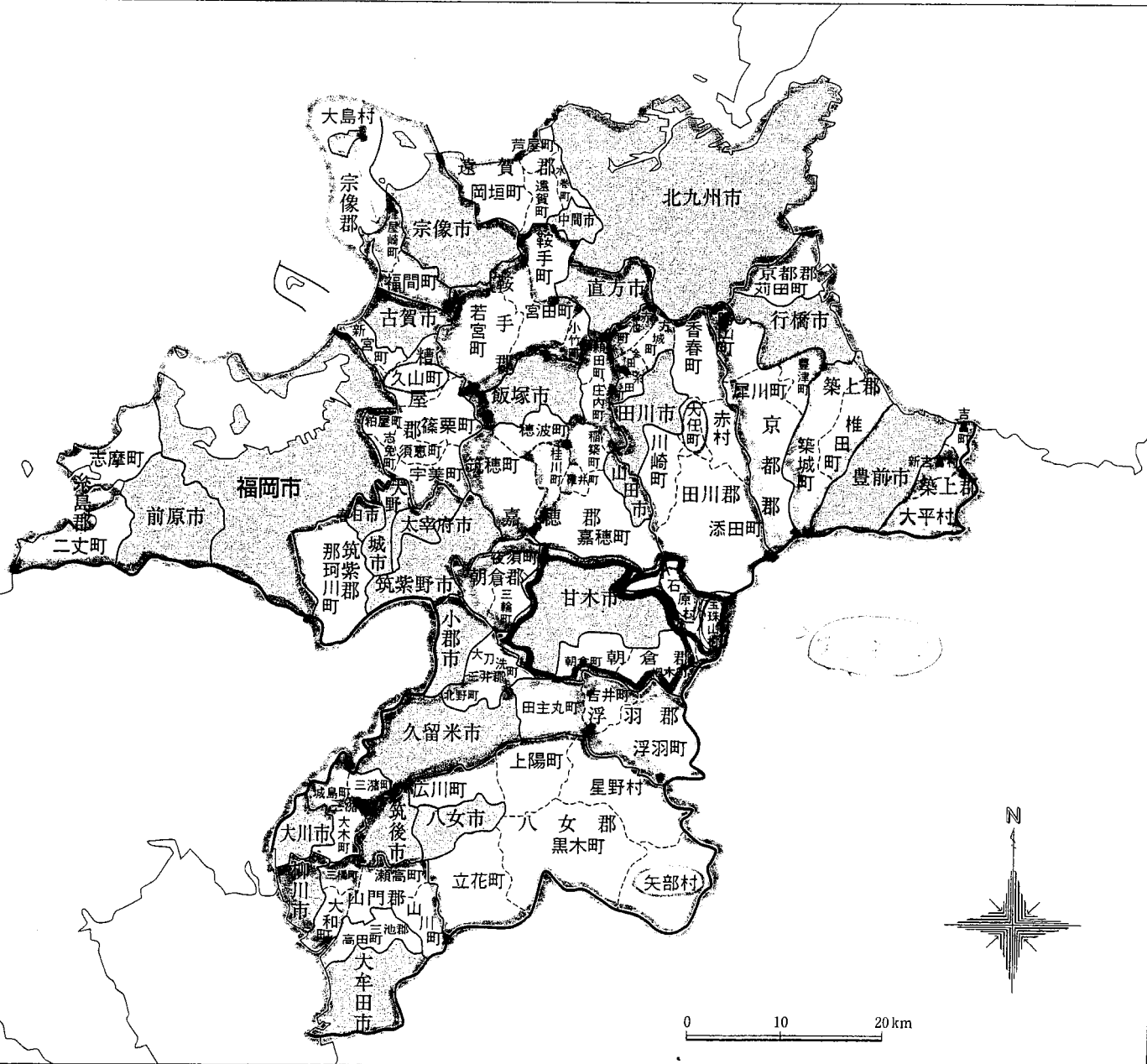
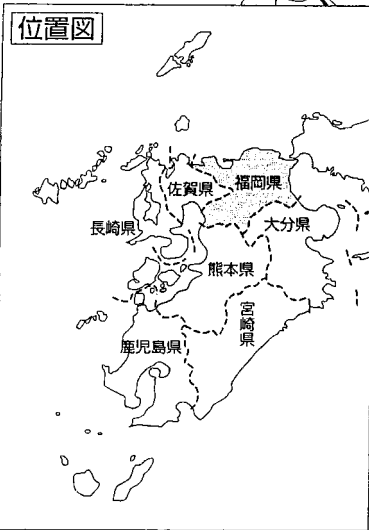


# 福岡県



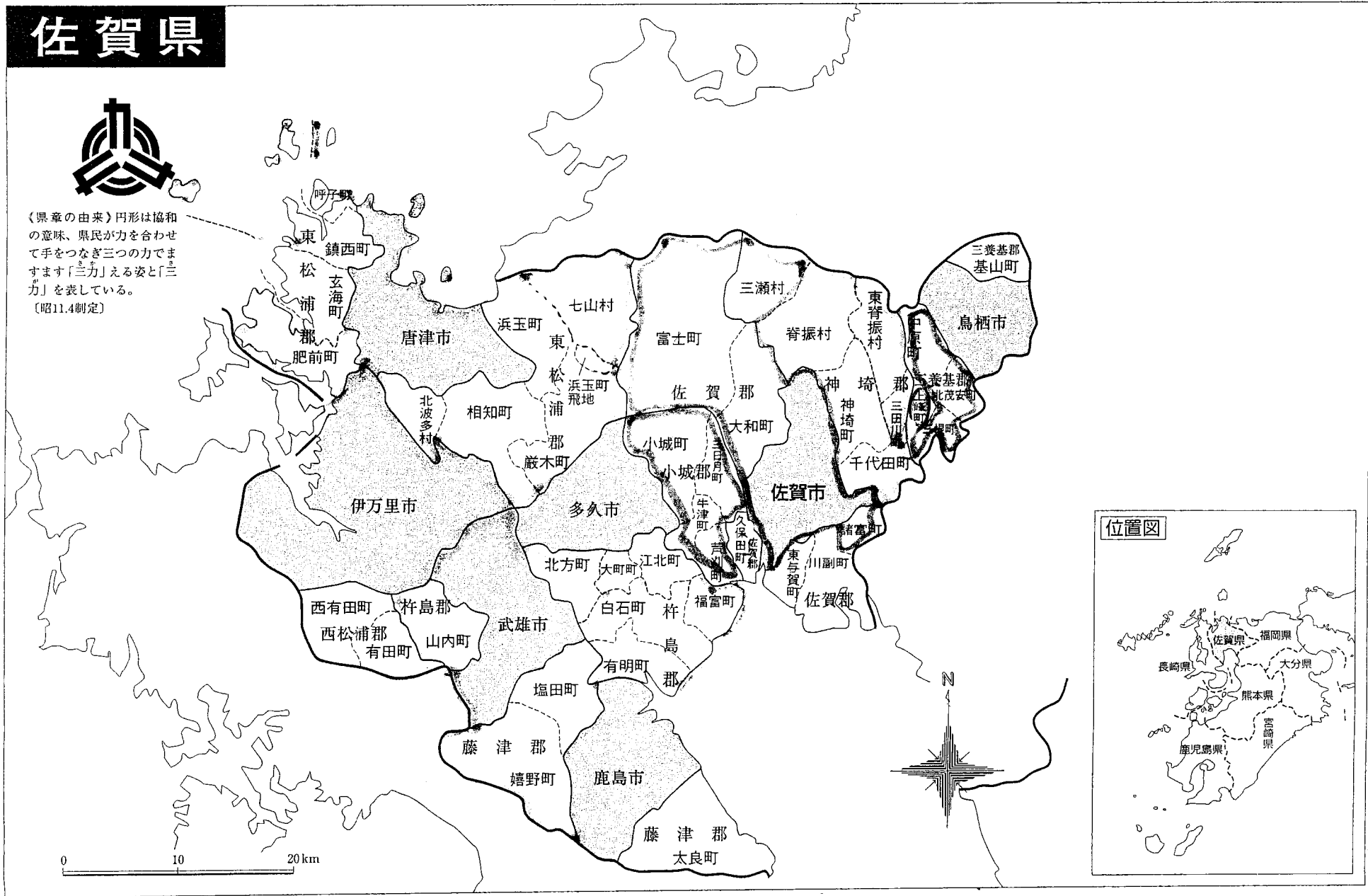
《県章の由来》福岡県の「ふ」と「く」を県花である「ウメ」の花に擬した。  
〔昭41.5制定〕



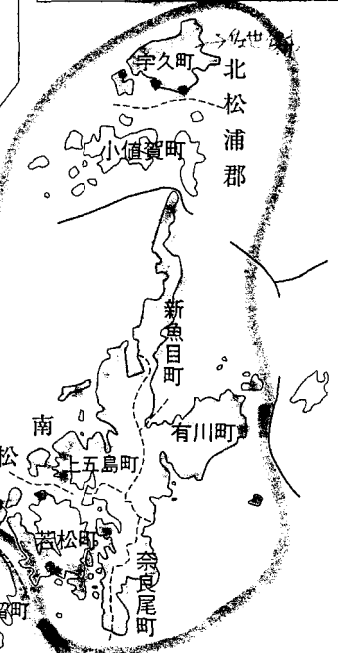
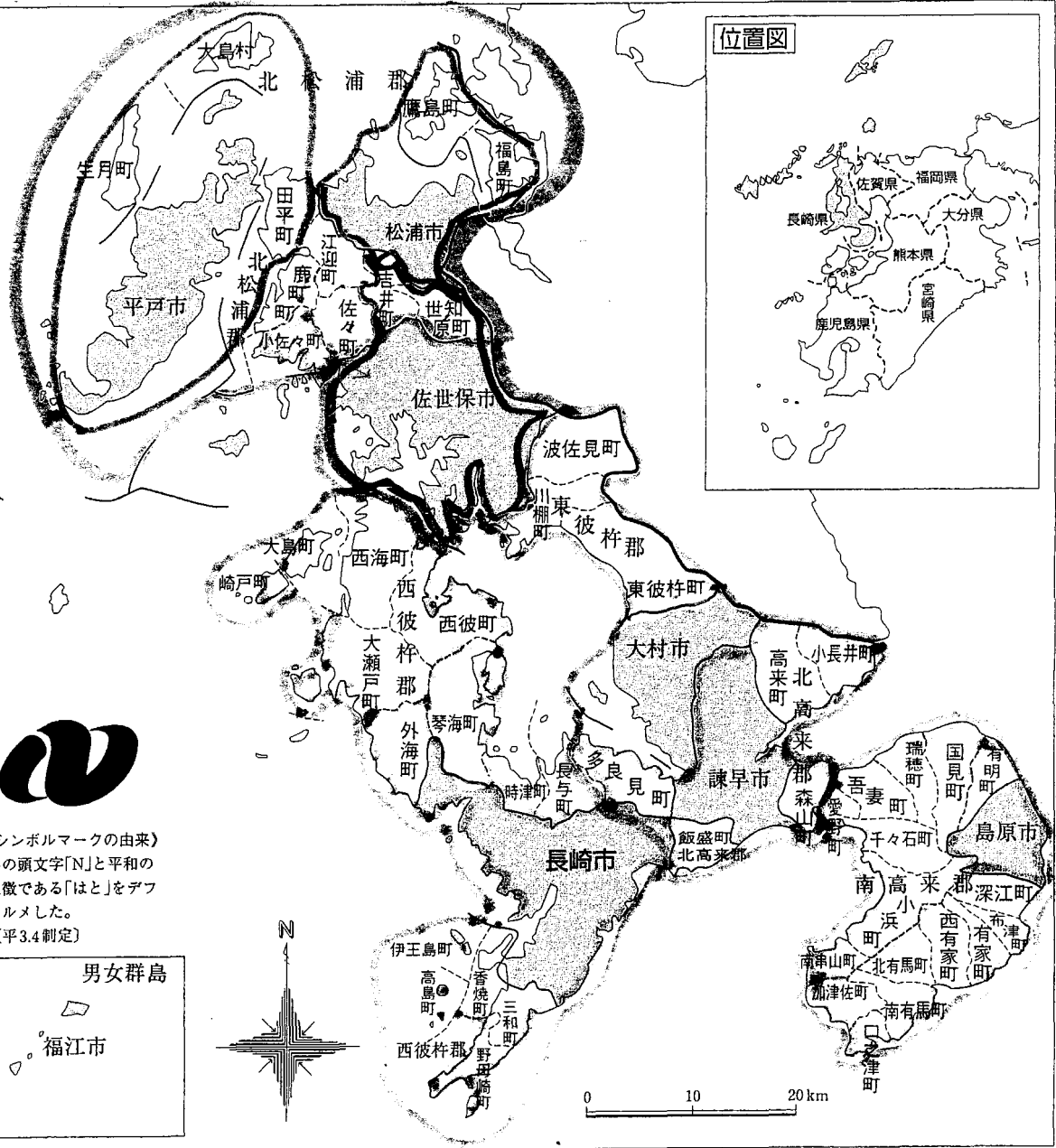
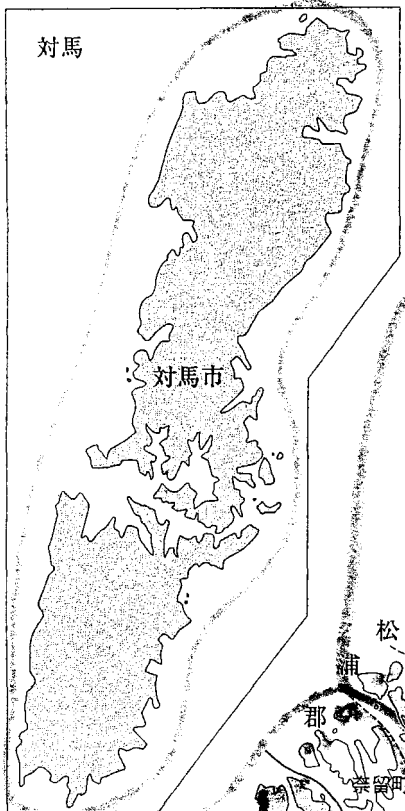
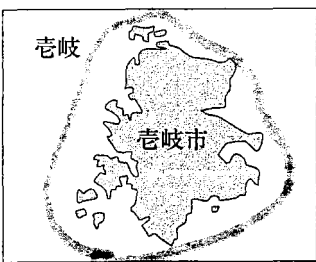
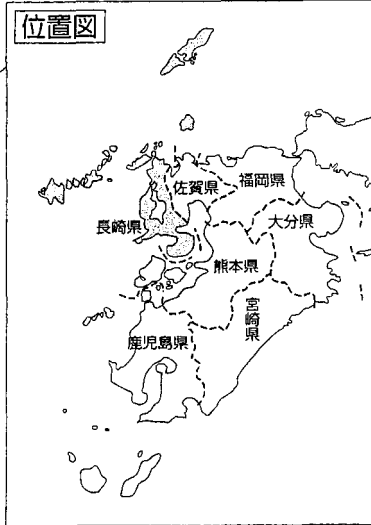
# 佐賀県




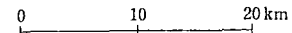
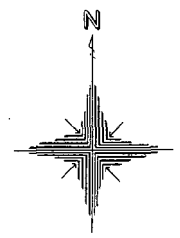
《県章の由来》円形は協和の意味、県民が力を合わせて手をつなぎ三つの力でまします「三力」える姿と「三力」を表している。  
〔昭11.4制定〕



# 長崎県



  
 (シンボルマークの由来)  
 県の頭文字「N」と平和の  
 象徴である「はと」をデフ  
 ォルメした。  
 (平3.4制定)  
 男女群島  
 福江市

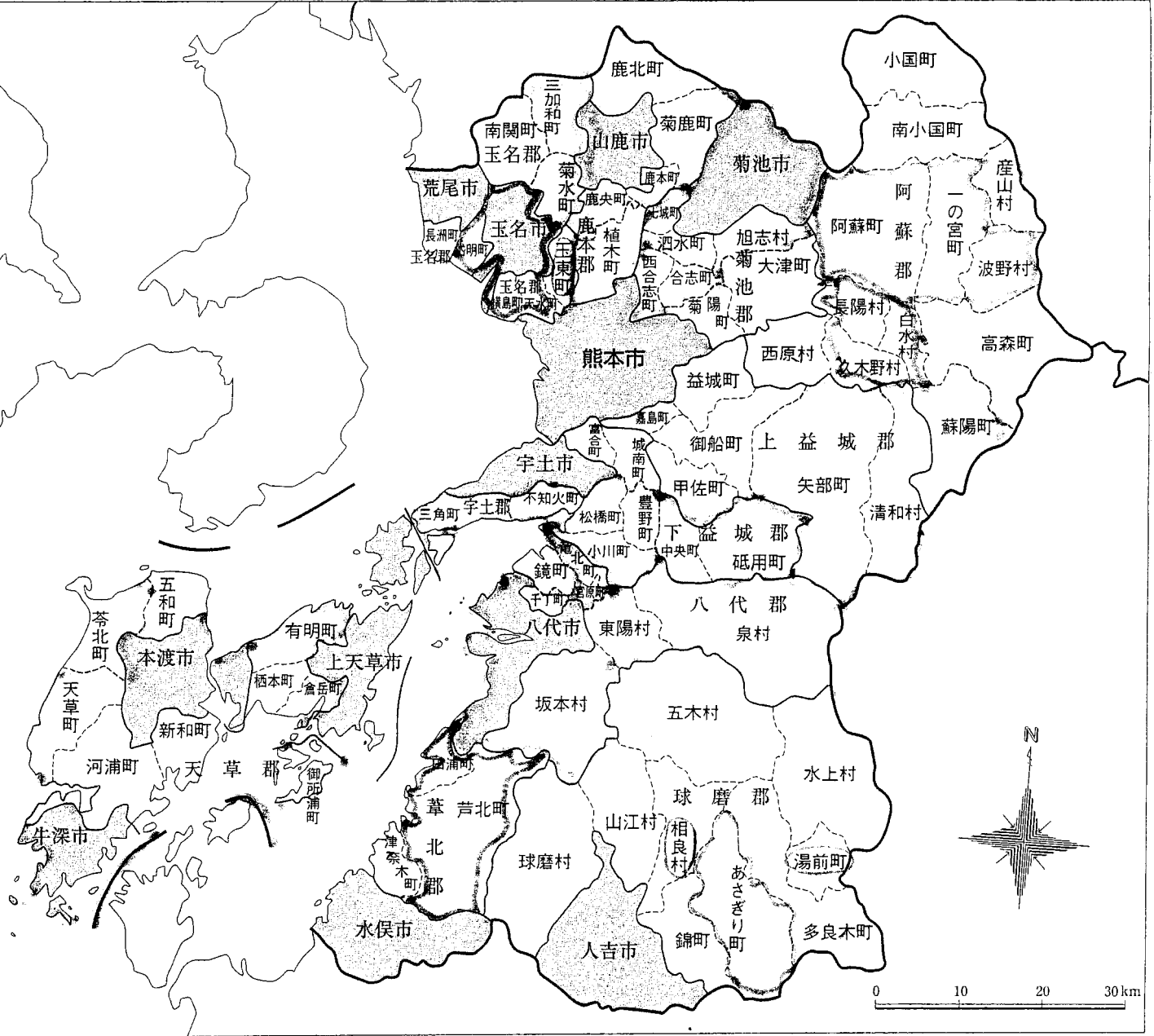
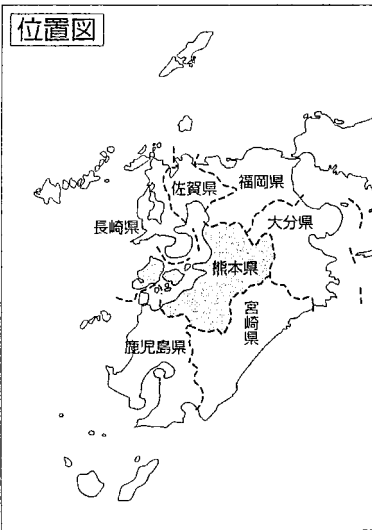


# 熊本県



《県章の由来》「ク」の字を  
図案化するとともに、九州  
の地形を形取ったもの。  
〔昭41.3制定〕

位置図

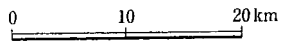
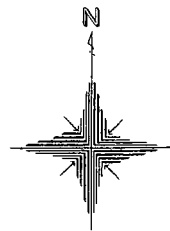
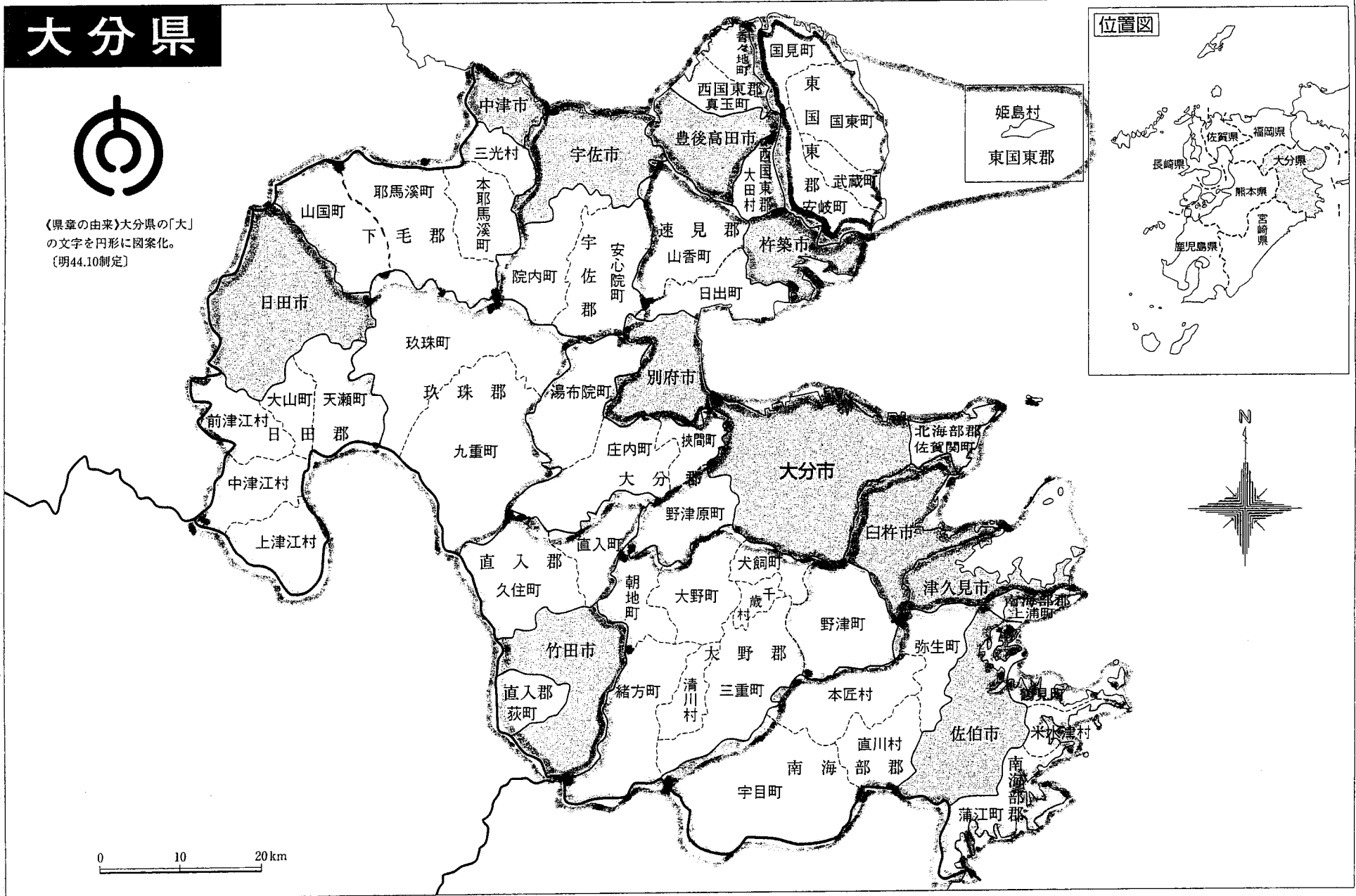


# 大分県



《県章の由来》大分県の「大」の文字を円形に図案化。  
〔明44.10制定〕

位置図

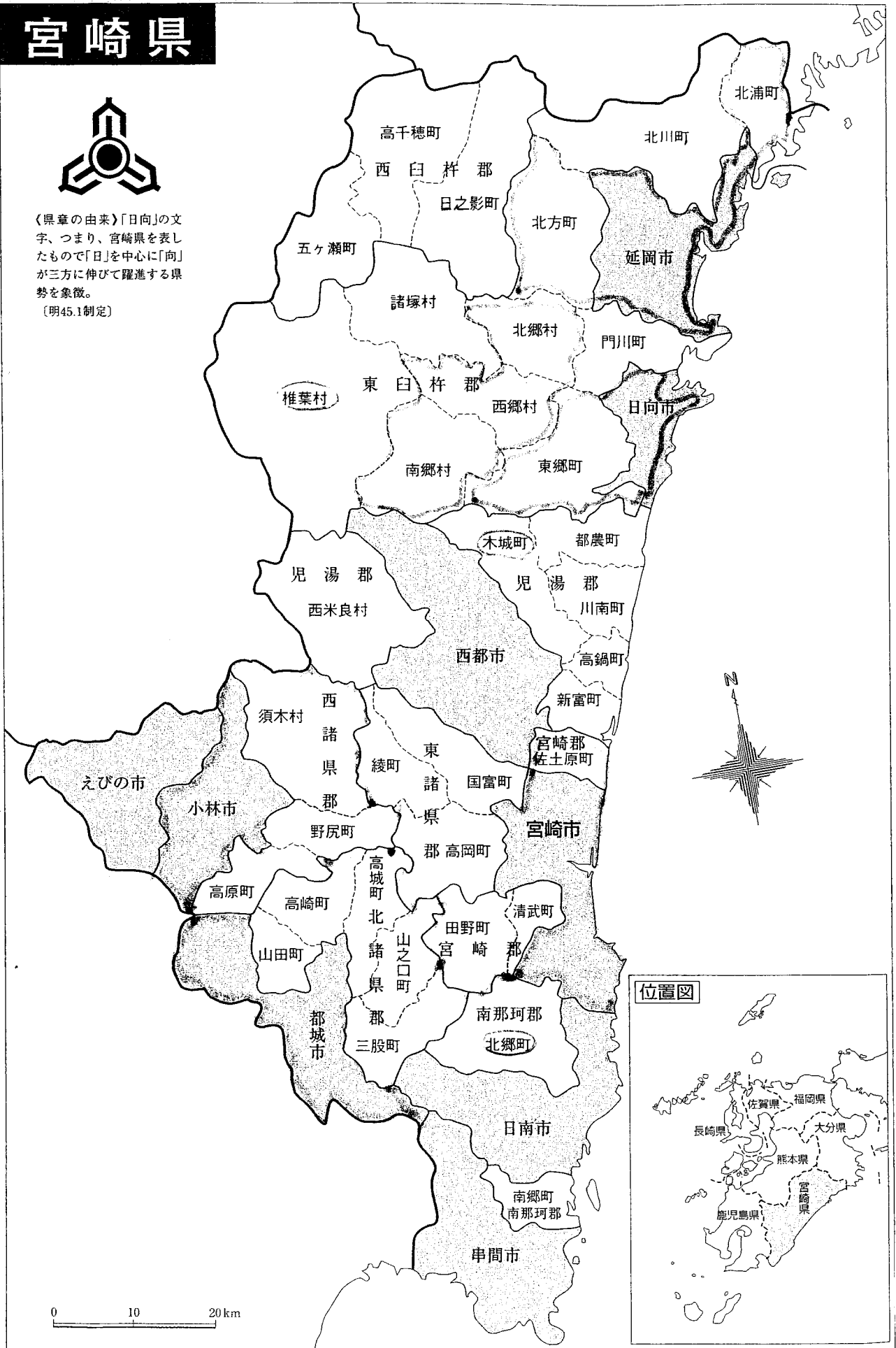


# 宮崎県



〈県章の由来〉「日向」の文字、つまり、宮崎県を表したもので「日」を中心に「向」が三方に伸びて躍進する県勢を象徴。

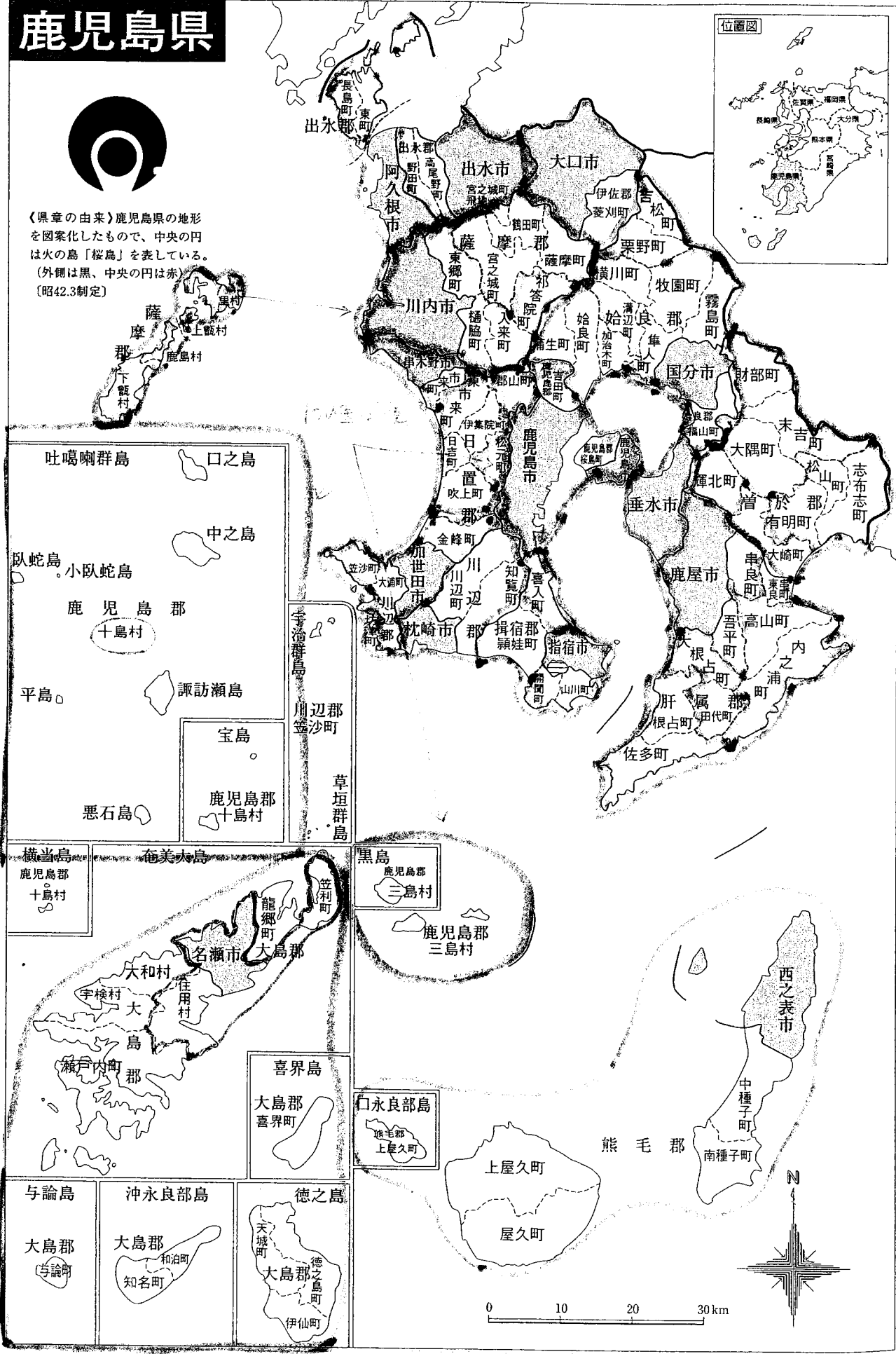
〔明45.1制定〕



# 鹿児島県



〈県章の由来〉鹿児島県の地形を図案化したもので、中央の円は火の島「桜島」を表している。  
 (外側は黒、中央の円は赤)  
 (昭42.3制定)

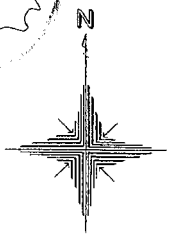


**吐噶喇群島**  
 口之島  
 中之島  
 臥蛇島、小臥蛇島  
**鹿児島郡**  
 十島村  
 平島  
 諏訪瀬島  
 宝島  
**鹿児島郡**  
 十島村  
 悪石島

**奄美群島**  
**大島郡**  
 龍郷町、大島郡  
 大和村、住用村、宇検村、瀬戸内町  
**喜界島**  
**大島郡**  
 喜界町  
**黒島**  
**鹿児島郡**  
 三島村  
**鹿屋市**  
 三島村

**与論島**  
**大島郡**  
 与論町  
**沖永良部島**  
**大島郡**  
 和泊町、知名町  
**徳之島**  
**大島郡**  
 徳之島町、伊仙町

**西之表市**  
 中種子町、南種子町  
**熊毛郡**  
 上屋久町、屋久町  
**指宿市**  
**鹿児島郡**  
 指宿町  
**鹿屋市**  
 根占町、吾平町、高山町、大崎町、串良町、有明町、志布志町、大隅町、未吉町、松山町、志布志町



# 沖縄県

西表島・石垣島

竹富町  
仲之御神島

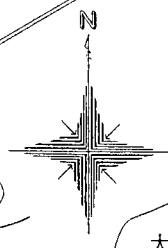
西表島  
竹富町  
八重山郡

八重山郡  
与那国町

尖閣諸島  
石垣市  
魚釣島  
黄尾嶼  
石垣市

伊平屋島・伊是名島

伊平屋村  
島尻郡  
伊是名村  
0 10km



慶良間列島

島尻郡  
渡嘉敷村  
座間味村  
渡嘉敷村  
前島

伊江村

国頭郡  
本部町  
今帰仁村

国頭村  
国頭郡  
大宜味村  
東村

名護市

久米島  
久米島町  
島尻郡  
久米島町  
硫黄島

恩納村  
宜野座村  
国頭郡  
金武町

宮古島・伊良部島

宮古郡  
伊良部町  
平良市  
宮古郡  
多良間村  
宮古郡  
下地町  
宮古郡  
野村  
古郡  
城辺町  
0 5km

栗国村  
島尻郡  
島尻郡  
与那国町

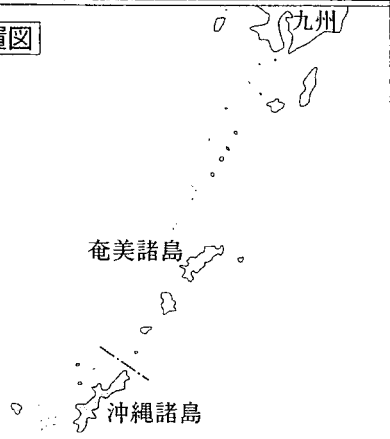
石川市  
具志川市  
中頭郡  
読谷村  
嘉手納町  
北谷町  
北中城村  
中城村  
中頭郡

中頭郡

北大東村  
島尻郡  
南大東村

那覇市  
浦添市  
西原町  
宜野湾市  
豊見城市  
糸満市  
大里村  
南風原町  
東風原町  
島尻郡  
志頭村  
与那国町  
玉城村  
知念村  
佐敷町

位置図



《県章の由来》沖縄県の頭文字「O」を基に、外円で海洋と人の和を、内円で発展性を図案化した。  
〔昭47.5制定〕

0 10km

尖閣諸島  
八重山列島  
宮古列島  
与那国島  
台湾